

Strategia Rozwoju Gminy Gruta 2014 – 2020

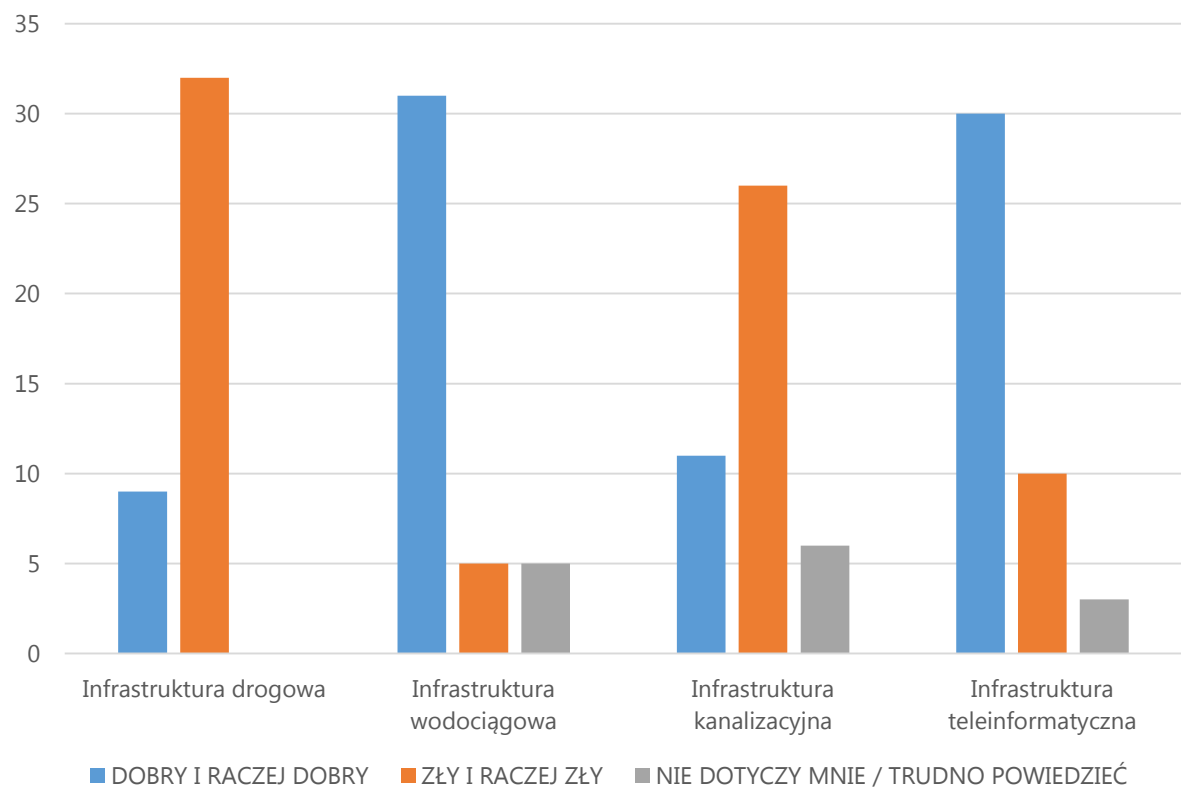
Spotkanie konsultacyjne, 22 maja 2014 r.

Urząd Gminy Gruta



Wyniki ankiety konsultacyjnej

Stan infrastruktury technicznej na terenie Gminy Gruta

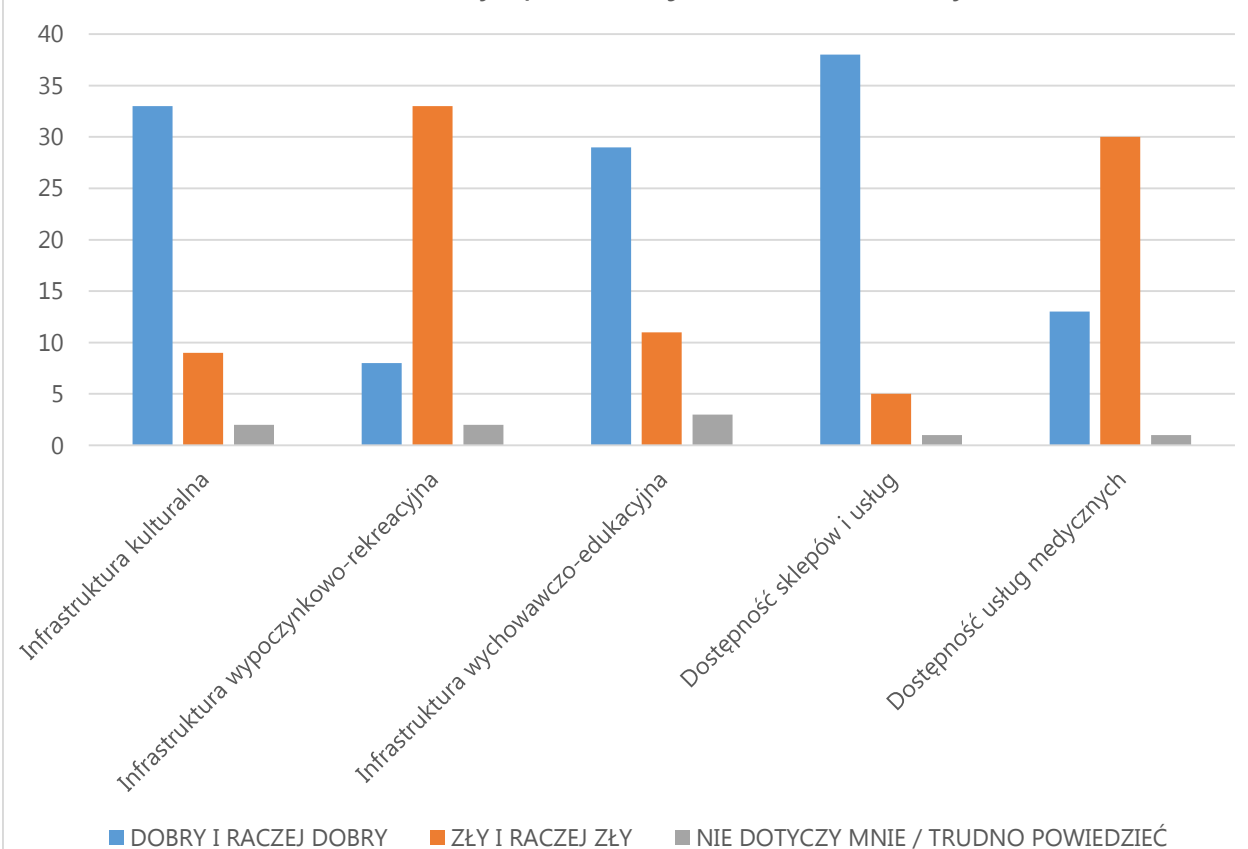


Stan infrastruktury technicznej na terenie Gminy Gruta

	DOBRY	RACZEJ DOBRY	RACZEJ ZŁY	ZŁY	NIE DOTYCZY MNIE	TRUDNO POWIEDZIEĆ
Infrastruktura drogowa	3	6	23	9		
Infrastruktura wodociągowa	11	20	5			5
Infrastruktura kanalizacyjna	6	5	14	12	2	4
Infrastruktura teleinformatyczna	4	26	3	7	1	2

Wyniki ankiety konsultacyjnej

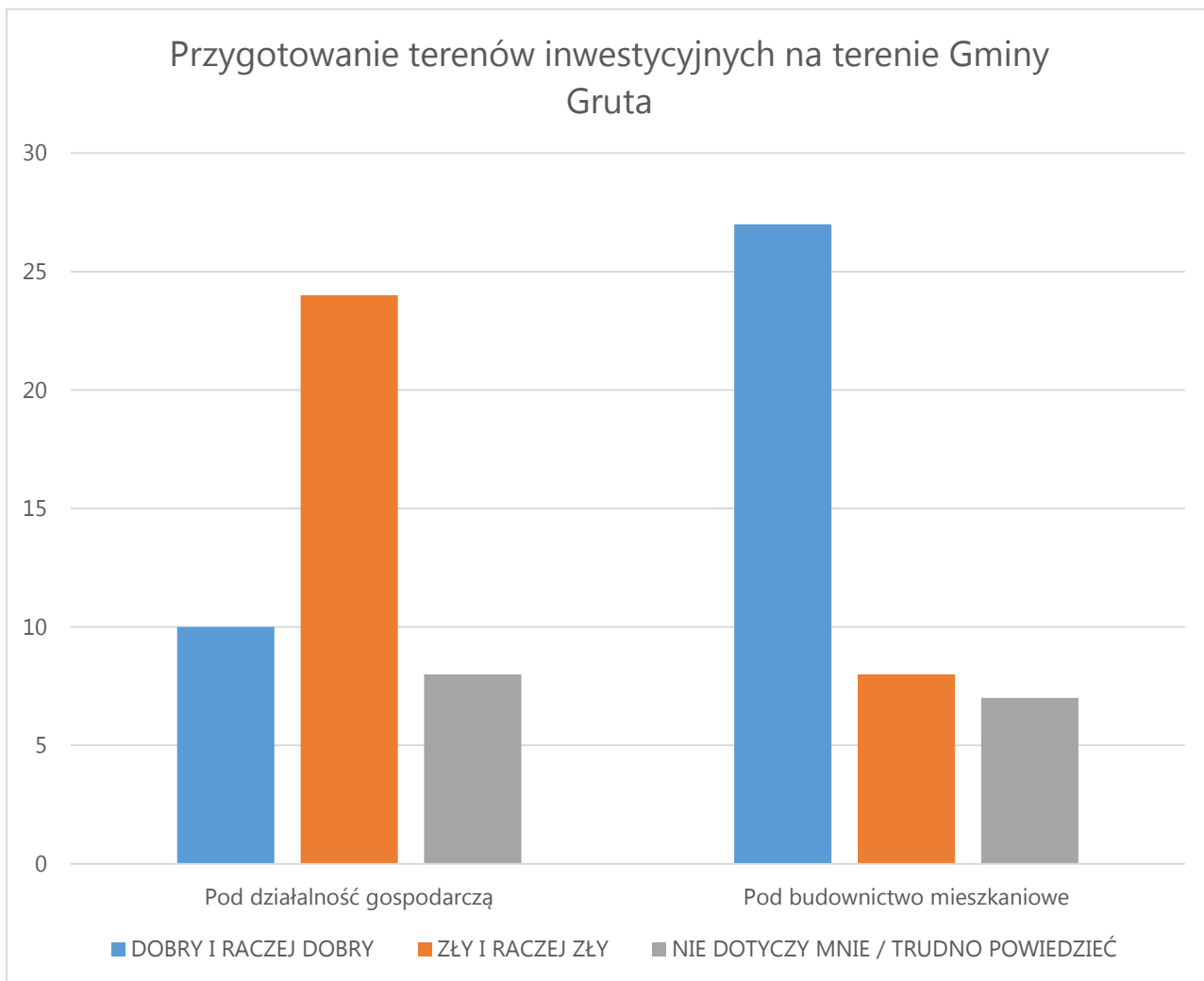
Stan infrastruktury społecznej na terenie Gminy Gruta



Stan infrastruktury społecznej na terenie Gminy Gruta

	DOBRY	RACZEJ DOBRY	RACZEJ ZŁY	ZŁY	NIE DOTYCZY MNIE	TRUDNO POWIEDZIEĆ
Infrastruktura kulturalna	26	7	5	4	1	1
Infrastruktura wypoczynkowo-rekreacyjna	3	5	27	6		2
Infrastruktura wychowawczo-edukacyjna	5	24	6	5	1	2
Dostępność sklepów i usług	8	30	3	2		1
Dostępność usług medycznych	5	8	25	5		1

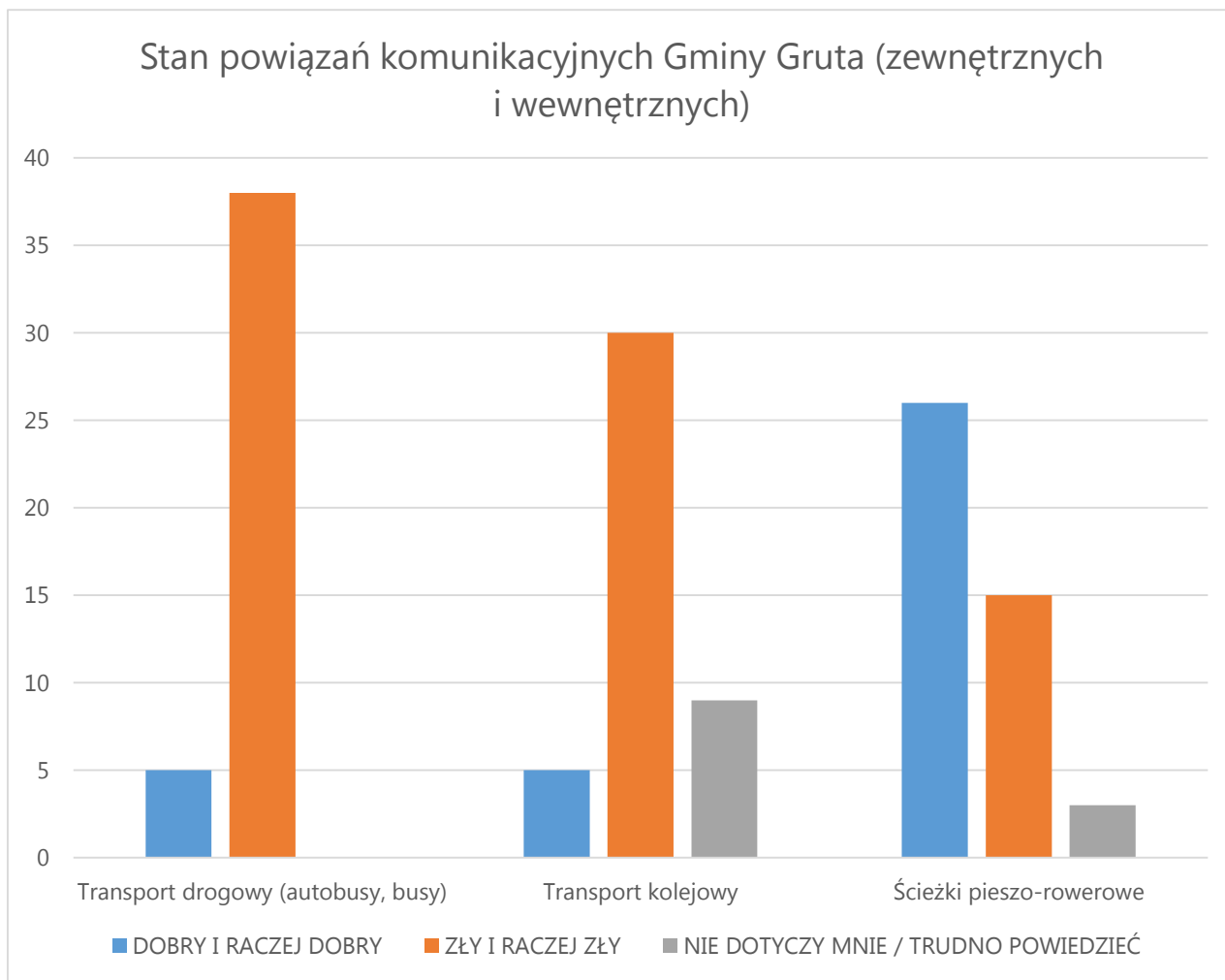
Wyniki ankiety konsultacyjnej



Przygotowanie terenów inwestycyjnych na terenie Gminy Gruta

	DOBRY	RACZEJ DOBRY	RACZEJ ZŁY	ZŁY	NIE DOTYCZY MNIE	TRUDNO POWIEDZIEĆ
Pod działalność gospodarczą	2	8	22	2	3	5
Pod budownictwo mieszkaniowe	2	25	6	2	3	4

Wyniki ankiety konsultacyjnej

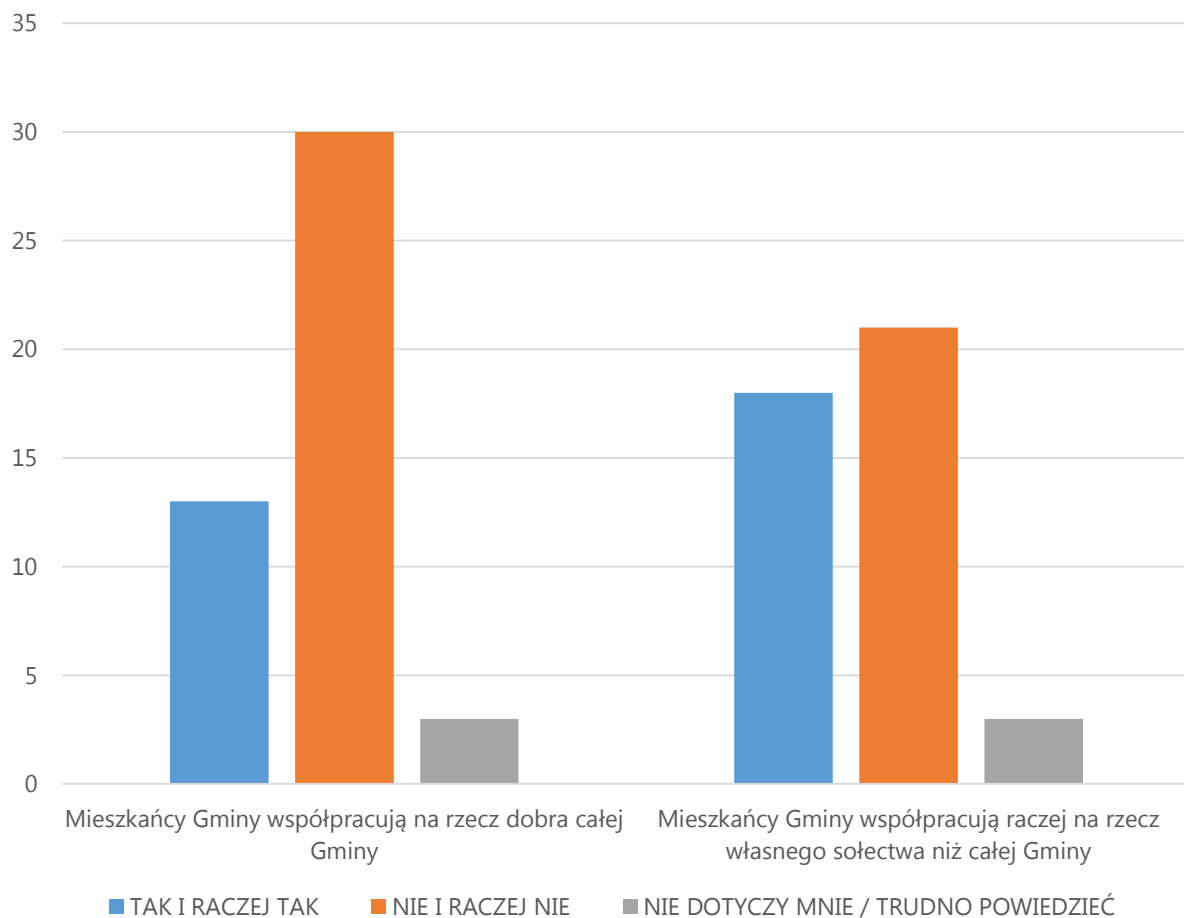


Stan powiązań komunikacyjnych Gminy Gruta (zewnątrznych i wewnętrznych)

	DOBRY	RACZEJ DOBRY	RACZEJ ZŁY	ZŁY	NIE DOTYCZY MNIE	TRUDNO POWIEDZIEĆ
Transport drogowy (autobusy, busy)	3	2	7	31		
Transport kolejowy	3	2	5	25	6	3
Ścieżki pieszo-rowerowe	4	22	4	11	1	2

Wyniki ankiety konsultacyjnej

Aktywność i współpraca mieszkańców Gminy Gruta



Aktywność i współpraca mieszkańców Gminy Gruta

	TAK	RACZEJ TAK	RACZEJ NIE	NIE	NIE DOTYCZY MNIE	TRUDNO POWIEDZIEĆ
Mieszkańcy Gminy współpracują na rzecz dobra całej Gminy	4	9	11	19	1	2
Mieszkańcy Gminy współpracują raczej na rzecz własnego sołectwa niż całej Gminy	6	12	20	1		3

Wyniki ankiety konsultacyjnej

Co obecnie wyróżnia naszą Gminę od innych, podobnych gmin (np. specyficzny charakter obszaru, jego funkcje, obiekt, wydarzenia, tradycje etc.)?

1. Gmina jest dobrze usytuowana w sferze obiektu, jest dostępna i przestrzenna.
2. Wydarzenie „Bieg pod Górę”.
3. Specyficzny charakter obszaru do rozwoju turystyki.
4. Bardzo dobre warunki (lasy, jeziora, rzeka) do uprawiania aktywnej turystyki. Bieg pod Górę w Dąbrówce Królewskiej.
5. Brak specyficznego charakteru.
6. Wysokie bezrobocie i bieda.
7. Rezerwat Dolina Osy. Duża liczba jezior. Piękne kościoły. Dni Gminy Gruta.
8. Punkty biblioteczne i główna, Dom Kultury, hala sportowa i Orlik.
9. Nic.
10. Mamy piękne jezioro, kafejka i miła atmosfera.
11. Zabytkowy kościół, kąpielisko, ośrodek zdrowia, GCK, biblioteka.
12. Zabytkowe kościoły, rezerwaty przyrody, Dni Gruty, rajdy rowerowe, wyścigi kolarskie, dużo szkół, rekonstrukcja bitwy.
13. Tradycja, historia żywa, lokalizacja – Park Krajobrazowy Dolnej Osy.
14. Historia.
15. Rolniczy charakter gminy, czyste jeziora.
16. Jeziora, rzeki, kluby sportowe.
17. Wielkość gminy oraz porzucane miejscowości.
18. Duża ilość jezior i atrakcyjne położenie.
19. Zasoby środowiskowe.
20. Tradycja, historia, honorowi obywatele

Wyniki ankiety konsultacyjnej

Co nowego powinno wyróżniać naszą Gminę od innych, podobnych gmin (np. specyficzny charakter obszaru, jego funkcje, obiekt, wydarzenia, tradycje etc.)?

1. Rozbudowa ścieżek rowerowych i chodników, kompleks rekreacyjny na jez. Gruta.
2. Specyficzny rolniczy charakter obszaru.
3. Turystyka – agroturystyka.
4. Przede wszystkim turystyka krótkoterminowa dla mieszkańców miast, np. poprzez Szlak Ginących Zawodów, czyli sieć kilku gospodarstw agroturystycznych, gdzie mogłyby się odbywać płatne zajęcia edukacyjne dla dzieci i rodziców (szkół), np. U Kowala, U Bednarza, U Garncarza, U Piekarza.
5. Wydarzenia, inwestycje o znaczącym charakterze, budzące zainteresowanie osób z regionu i spoza regionu.
6. Wspecjalizowane rolnictwo.
7. Duża funkcjonalna biblioteka.
8. Odnowa biblioteki, drogi, połączenia dojazdów itp.
9. Aktywność w realizacji projektów unijnych.
10. Aktywność w realizacji projektów unijnych.
11. Plaża, park, w którym można by posiedzieć, bagno w tutejszym parku.
12. Rozbudowa biblioteki, place zabaw, świetlice wiejskie.
13. Postawienie na tradycję – np. sala pamięci o sławnych mieszkańcach, np. Kulerski, ks. Skwiercz itd.
14. Kulturowanie tradycji przez wszystkie pokolenia – przejrzystość pracy.
15. Tradycje.
16. Szlaki turystyczne, gastronomia, poprawa wizerunku wsi.
17. Bardziej zagospodarować jeziora, infrastruktura, pozbycie się kłusownictwa.
18. Zadbanie o dobro wszystkich wsi w gminie. Nie zapominając o innych wioskach niż Gruta (ewentualnie Mełno).
19. Bezpieczeństwo.
20. Czyste środowisko, rezerwat przyrody.

Wyniki ankiety konsultacyjnej

Co może być nowym, znaczącym źródłem przychodów dla budżetu Gminy?

1. Stworzenie strefy ekonomicznej dla inwestycji.
2. Inwestycje firm oraz inwestorów działających na terenie naszej gminy.
3. Produkcja – zakłady produkcyjne.
4. Pozyskanie inwestora, który chciałby zlokalizować na terenie Gminy zakład produkcyjny.
5. Utworzenie spółek z udziałem Gminy, nowi znaczący inwestorzy.
6. Rozwój turystyki. Biznes – nowe miejsca pracy.
7. Siłownia dla wszystkich .
8. Więcej miejsc pracy.
9. Więcej zakładów pracy.
10. Woltanika.
11. Elektrownie wiatrowe, woltanika.
12. Turystyka, wędkowanie.
13. Turystyka.
14. Rozwinięcie turystyki nad jeziorami gminnymi. Zaprzestanie wyrzucania pieniędzy „w błoto”, jak np. stworzenie miejsca dla pieszych w miejscowości Gruta (na Parcelach, w polu).
15. Rozwój małej przedsiębiorczości.
16. Rozwój przetwórstwa rolno-spożywczego.
17. Większa ilość mieszkańców.
18. Baza rekreacyjno-turystyczna.
19. Fotowoltanika.

Wyniki ankiety konsultacyjnej

Co powinno zmienić się w wyglądzie gminy za 5 lat?

1. Estetyka (chodniki, ogródki przydomowe, oświetlenie, kompleks rekreacyjno-turystyczny nad jez. Gruta.
2. Plaża nad Jeziorem Salno Duże.
3. Przystosowanie dzieci oraz młodzieży do rekreacji i wypoczynku sportowego.
4. Infrastruktura drogowa.
5. Poprawa infrastruktury drogowej.
6. Dbłość o tereny zamieszkałe.
7. Drogi.
8. Przede wszystkim drogi.
9. Wyremontować drogi.
10. Jakość dróg lokalnych.
11. Wyremontowane drogi i chodniki.
12. Powinna być bardziej czysta, mieć więcej zieleni.
13. Polepszenie dróg.
14. Urząd powinien być przystosowany dla osób niepełnosprawnych.
15. Plaża, Bagno w naszym parku obok Gminy.
16. Ładniejsze parki, plaże, lepsze drogi.
17. Ładniejsze parki, plaże nad jeziorami, ścieżki pieszo-rowerowe – połączenie z Węgrowem od Okonina, lepsze drogi, ładniejsze budynki publiczne.
18. Więcej ścieżek rowerowych, czystość.
19. Czystość.
20. Naprawa dróg, kanalizacja zamiast szamb, zadbanie o ciekawe i stare zabudowania.
21. Zadbane jeziora i rzeki, ścieżki rowerowe, chodniki.
22. Nowe drogi, chodniki, ścieżki rowerowe, zadbane rowy przydrożne.
23. Lepsza kanalizacja i drogi.
24. Zadbane zespoły parkowe: oświetlone, z siłowniami na wolnym powietrzu.
25. Więcej miejsc parkingowych przy infrastrukturze społecznej.
26. Wyznaczenie i zagospodarowanie miejsc pod targowiska.

Wyniki ankiety konsultacyjnej

Jakie obyczaje i tradycje powinniśmy pielęgnować i rozwijać?

1. Obchody pamięci 01.09.1939 r. na Cmentarzu Wojennym w Mełnie; rekonstrukcja bitwy w Annowie; dożynki.
2. Ochrona środowiska, czystość.
3. Dożynki, Dzień Strażaka.
4. Zwyczaje obchodzenia świąt.
5. Tradycje regionu, obyczaje, wydarzenia historyczne.
6. Tradycje katolickie.
7. Kulturalne.
8. Dożynki – pielęgnować. Sport.
9. Rekonstrukcja bitwy (tradycje związane z historią).
10. Rekonstrukcja bitwy (tradycje związane z historią), ochrona przyrody (tworzenie sal temu poświęconych), tradycje religijne.
11. Rodzinne, katolickie.
12. Historyczne, rodzinne, edukacyjne.
13. Zawody strażackie, dożynki, świętowanie 3 maja i 11 listopada.
14. Sport, np. kolarstwo, zawody strażackie
15. Rekonstrukcje historyczne.
16. Cmentarz wojenny w Mełnie.
17. Rozwój sportu: kolarstwo, ciężary, tenis stołowy.
18. Szlak ginących zawodów w grodzisku nad jeziorem w Grucie np. wypiek chleba, garncarstwo, kowal – kuźnia w Salnie.

Wyniki ankiety konsultacyjnej

Co możemy zaproponować inwestorom?

1. Dobrą lokalizację, przestrzeń budownictwa, dostęp do różnych źródeł.
2. Specyficzny charakter obszaru.
3. Tereny inwestycyjne.
4. Wszelką pomoc związaną z pozyskaniem terenu pod inwestycje, do tego np. zwolnienie z podatku od nieruchomości przez x lat.
5. Tereny inwestycyjne.
6. Działki budowlane.
7. Inwestorom powinniśmy zaproponować działki pod budowę nowych zakładów i firm.
8. Dogodne położenie gminy.
9. Ciekawe tereny.
10. Ciekawe tereny, dużo możliwości, miejscowa siła robocza, przychylni mieszkańcy.
11. Tereny, ludzi.
12. Miejsca i ludzi do pracy.
13. Na pewno nie wiatraki, gdyż mogą niekorzystnie wpłynąć na krajobraz gminy.
14. Ludzi – specjalistów w różnych zawodach.
15. Tereny inwestycyjne.
16. Ulgi podatkowe.

Wyniki ankiety konsultacyjnej

Co powinno charakteryzować obecność Gminy w internecie?

1. Dostęp do ofert inwestorów, przydatność lokalizacji wady i zalety.
2. Na bieżąco informować o swojej działalności.
3. Obecność w serwisach społecznościowych (Facebook) z bieżącymi informacjami o wydarzeniach.
4. Grafika.
5. Jeszcze lepsza strona internetowa Gminy, rozbudowana o informację o terenach inwestycyjnych, turystycznych i gospodarczych.
6. Aktualna i czytelna strona internetowa zrobiona zgodnie z trendami reklamy internetowej.
7. O wydarzeniach naszej gminy (to co było i jest obecnie).
8. Informacje historyczne, przyrodnicze, to co dzieje się aktualnie, informacje o znanych i wybitnych mieszkańcach.
9. Historia, tradycja.
10. Historia.
11. Rolniczy charakter gminy, turystyka.
12. Turystyka.
13. Dobrze jest.
14. Mało precyzyjnie sformułowane pytanie.

Wyniki ankiety konsultacyjnej

Jak możemy aktywować mieszkańców naszej Gminy?

1. Organizowanie zebrań, poruszanie różnych tematów związanych z rozwojem gminy.
2. Więcej spotkań, działań społecznych, nowe ciekawe pomysły, dobre przykłady organizacyjne.
3. Przez lokalne wydarzenia, działania w poszczególnych wsiach.
4. Traktować wszystkich mieszkańców równo.
5. Mieszkańcy chętnie się aktywują, jeżeli Gmina wspiera, pomaga w realizacji ich przedsięwzięć. Zapał mieszkańców znika, jeśli Gmina obiecuje, przytakuje, a nie pomaga.
6. Wskazywanie pozytywnych wzorów wśród mieszkańców, podkreślając ich bezinteresowność w czynieniu dobra.
7. Ciekawe propozycje.
8. Zdobyć zaufanie wśród mieszkańców. Realizacja potrzeb ułatwiających życie codzienne.
9. Możemy organizować spotkania dla młodzieży, kawiarnię obywatelską, organizować koncerty z udziałem młodzieży – koncerty muzyki klasycznej i poważnej.
10. Różnymi szkoleniami, projektami.
11. Organizacje pozarządowe. Uczestnictwo w projektach.
12. Wyjazdy, wspólne spędzanie czasu w GCK.
13. Szkolenia w bibliotekach, szkołach, pisanie projektów.
14. Projekty aktywizujące, specjalne zajęcia w bibliotekach, GCK, szkołach, szkolenia.
15. Zapoznać, pokazywać, uczyć, zachęcać.
16. Udostępniać placówki.
17. Dając im pracę i miejsca rozrywki.
18. Wspólne prace.
19. Brak zdania.
20. Większą aktywnością powinni wykazywać się sołtysi, a wtedy można ludzi jednać ze sobą. Może wówczas ludzie zaczęliby bardziej się angażować.
21. Spotkania w sołectwach.
22. Większa promocja wśród mieszkańców lokalnych wydarzeń, np. Dni Gruty.
23. Współpraca samorządu z organizacjami pozarządowymi.

Wyniki ankiety konsultacyjnej

Co możemy zaproponować dzieciom i młodzieży?

1. Budowa boiska Orlik i jego wykorzystanie, kulturę oraz aktywność.
2. Koła zainteresowań, kluby, obiekty sportowe np. siłownie i kluby fitness na świeżym powietrzu.
3. Wypoczynek nad jeziorami w naszej gminie.
4. Kółka zainteresowań pozalekcyjnych.
5. Zajęcia pozalekcyjne – kółka zainteresowań, imprezy o charakterze kulturalnym, sportowym, wycieczki do innych miejscowości.
6. Przede wszystkim różnorodność zajęć pozalekcyjnych o charakterze kulturalnym i sportowym. Turnieje i rozgrywki sportowe z różnych dyscyplin, również zimowych (np. narty biegowe).
7. Ciekawe spędzanie czasu wolnego. Udział w obchodach państwowych, religijnych.
8. Wysoki poziom nauki. Aktywne uczestnictwo w spędzaniu czasu wolnego.
9. Szkoły podstawowe i gimnazja na wysokim poziomie. Zorganizowany dojazd do tych szkół.
10. Konkursy, zabawy i nauka.
11. Zajęcia pozalekcyjne w szkołach oraz w wakacje i ferie.
12. Miejsce dla młodzieży by mogła spędzać czas; klub – siłownia.
13. Więcej zajęć pozaszkolnych, wycieczki przyrodnicze, krajoznawcze.
14. Więcej placów zabaw, boisk, więcej zajęć pozaszkolnych w bibliotekach, GCK, szkołach, wyjazdy, wycieczki itp.
15. Pole do działań własnych pasji.
16. Miejsce do spotkań, organizowania się.
17. Korzystanie z obiektów sportowych, bibliotek.
18. Obozy letnia i kolonie.
19. Orliki, jeziora, sale gimnastyczne.
20. Możliwość rozwoju, m.in. płatne staże, bezpłatne kursy czy też projekty unijne. Organizowanie wycieczek i wyjazdów.
21. Zorganizowany wypoczynek letni na miejscu, półkolonie.
22. Zajęcia sportowe popołudniami, zajęcia pozaszkolne.
23. Świetlice w niektórych szkołach powinny być otwarte dłużej.
24. Więcej wyjazdów – warsztatów organizowanych w terenie przez GCK.

Wyniki ankiety konsultacyjnej

Jakie działanie – inwestycyjne i społeczne – powinny zostać zrealizowane do 2020 roku?

1. Poprawa dróg gminnych.
2. Trudno odpowiedzieć na w/w pytanie.
3. Zmniejszenie bezrobocia.
4. Drogi, drogi, drogi.
5. Remont remizy w Dąbrówce Królewskiej, stworzenie miejsca dla wypoczynku dla przejeżdżających przez Dąbrówkę turystów. Likwidacja bezrobocia poprzez stworzenie dużego zakładu produkcyjnego.
6. Pozyskanie min. 1 dużego zakładu produkcyjnego na terenie gminy. Remont remizy w Dąbrówce Królewskiej i stworzenie w tym miejscu Centrum Turystycznego.
7. Inwestycje – drogi, chodniki. Dbłość o obiekty gminne w całej gminie.
8. Remont remizy strażackiej. Realizacja Planu Odnowy Wsi.
9. Drogi i chodniki.
10. Powinna zostać wybudowana nowa biblioteka gminna z salą kinową i konferencyjną.
11. Szkolenia osób starszych z posługiwania się komputerami oraz poruszania się w internecie.
12. Powiększenie Sali komputerowej – Kafejki; ulepszenie pomieszczenia. Koniecznie coś dla młodzieży – Klub.
13. Ośrodek zdrowia w Nicwałdzie, centrum handlowe.
14. Nowe budynki biblioteczne (gmina), place zabaw do fitnessu (takie jak ma Radzyń) na świeżym powietrzu; więcej projektów włączających do działań wszystkich lub chętnych mieszkańców.
15. Budowa dróg i ścieżek rowerowych, edukacyjnych.
16. Budowa dróg, remonty wiejskich świetlic.
17. Bezpieczne drogi, kanalizacja, gastronomia mała, likwidacja bezrobocia.
18. Dalszy rozwój i modernizacja dróg gminnych, ścieżki rowerowe; gazyfikacja gminy; ukroczenie pomocy społecznej – zasiłków dla alkoholików. Zorganizowanie jeszcze większej aktywności (prac) dla osób bezrobotnych.
19. Gazyfikacja wsi (doprowadzenie gazu do domów).
20. Drogi, kanalizacja, oczyszczalnia ścieków, stacja uzdatniania wody.
21. Modernizacja sieci wodno-kanalizacyjnej, budowa ciągów pieszo – rowerowych.
22. Remonty świetlic.
23. Infrastruktura rekreacyjna i ścieżki przyrodnicze.

Wyniki ankiety konsultacyjnej

Uwaga ogólna: p. Edward Kaliński: Proszę wziąć pod uwagę dalsze umacnianie i rozwój współpracy między samorządem a organizacjami pozarządowymi (m.in. poprzez tworzenie odpowiednich platform współpracy), rozwojem wspierania inicjatyw lokalnych, partycypacji społecznej w zarządzaniu gminą (poprzez rozszerzenie stosowania instrumentu konsultacji społecznych) oraz wykorzystania dobrych praktyk innych samorządów ze stosowania partnerstw publiczno-prywatnych i porozumień międzyrządowych. Realizacja zadań gminy poprzez zlecenie tychże organizacjom pozarządowym.

Wyniki ankiety konsultacyjnej

Annowo	Boguszewo	Dąbrówka Królewska	Gołębiewko	Gruta	Jasiewo	Kitnowo	Mełno	Mełno Cukrownia
-	4	9	-	7	-	1	2	5

Nicwałd	Okonin	Orle	Plemięta	Pokrzywno	Salno	Słup	Wiktorowo
3	1	2	-	1	3	3	1

kobieta	28
mężczyzna	14
15-20	2
21-30	4
31-40	11
41-50	14
51-60	9
powyżej 60	2

Analiza SWOT

Mocne strony

Cechy, które wyróżniają gminę,
pozytywne strony obecnej sytuacji.

Słabe strony

Cechy będące konsekwencją ograniczeń
szeroko rozumianych zasobów,
negatywne strony obecnej sytuacji.

Szanse

Korzystne tendencje w otoczeniu
zewnątrznym, pozytywne możliwości,
jakie niesie za sobą przyszłość.

Zagrożenia

Niekorzystne zjawiska zewnątrzne, jakie
niesie za sobą przyszłość, które mogą być
poważną barierą rozwoju Gminy

Propozycja Analizy SWOT

Mocne strony

- Walory krajobrazowe i przyrodnicze stanowiące bazę dla rozwoju usług rekreacyjno-wypoczynkowych.
- Występowanie obszarów objętych ochroną w ramach sieci Natura 2000 (Dolina Osy) oraz licznych pomników przyrody.
- Występowanie wysokich klas bonitacyjnych gleb (ponad 51% powierzchni gminy to grunty klasy III).
- Mało zanieczyszczone środowisko i brak przemysłu negatywnie oddziałującego na środowisko.
- Rozwinięta sieć wodociągowa zapewniająca dostęp do wody ponad 90% mieszkańców.
- Dobre warunki dla rozwoju budownictwa mieszkaniowego.
- Korzystny układ drogowy równomiernie pokrywający obszar gminy.
- Dobra dostępność do podstawowych usług i placówek handlowych na terenie gminy.
- Duży potencjał kapitału społecznego (prawie 65% stanowią osoby w wieku produkcyjnym).

Słabe strony

- Słaba jakość istniejących dróg gminnych i powiatowych.
- Brak uzbrojonych terenów inwestycyjnych.
- Niewystarczająca liczba miejsc pracy.
- Ograniczona dostępność infrastruktury kanalizacyjnej i brak sieci gazowej.
- Zły stan techniczny obiektów zabytkowych i ograniczony do nich dostęp.
- Niewystarczająca infrastruktura turystyczna i rekreacyjno-wypoczynkowa.
- Słabo rozwinięta sieć ścieżek pieszo-rowerowych.
- Niewystarczający system powiązań komunikacyjnych w transporcie zbiorowym, zarówno wewnętrznych, jak i zewnętrznych (przede wszystkim z Grudziądzem).
- Brak miejscowych planów zagospodarowania przestrzennego – pokrycie obszarami posiadającymi miejscowe plany sięga 0,15% powierzchni gminy.
- Brak wyspecjalizowanych sektorów rolnictwa, w tym rolnictwa ekologicznego.

Propozycja Analizy SWOT

Szanse

- Zwiększona dostępność środków zewnętrznych, w tym unijnych, służących rozwiązywaniu konkretnych problemów społecznych.
- Rozwój osadnictwa związanego z tendencją mieszkania poza miastem (budownictwo mieszkaniowe i letniskowe).
- Rozwój mody na aktywne spędzanie wolnego czasu, w tym turystyki krajoznawczej.
- Pozytywne oddziaływanie Grudziądza.
- Rozwój miejskich obszarów funkcjonalnych Grudziądza w ramach wdrażania Zintegrowanych Inwestycji Terytorialnych.
- Budowa południowej obwodnicy Grudziądza (docelowo droga ekspresowa S 16), biegnącej częściowo przez północno-zachodnią część Gminy.

Zagrożenia

- Niska atrakcyjność inwestycyjna województwa kujawsko – pomorskiego.
- Brak odpowiedniego zabezpieczenia finansowego z Budżetu Państwa na realizację ustawowych zadań samorządu.
- Niekorzystny wizerunek regionu.

Propozycje wizji strategicznej

1. Gmina Gruta oferująca wysoką jakość życia poprzez korzystne warunki zamieszkania, spędzania wolnego czasu, rozwoju przedsiębiorczości
2. Gmina Gruta oferująca wysoką jakość życia poprzez zapewnienie korzystnych warunków zamieszkania, spędzania wolnego czasu, rozwoju przedsiębiorczości i wysokiego poziomu infrastruktury technicznej.

Propozycje celów strategicznych

Cel główny:

Poprawa jakości życia mieszkańców poprzez wykorzystanie potencjału osiedleńczego, rekreacyjnego i gospodarczego Gminy Gruta

Cele strategiczne:

- I. Zrównoważony rozwój lokalnej infrastruktury technicznej
- II. Tworzenie warunków rozwoju gospodarczego Gminy
- III. Podejmowanie działań na rzecz integracji i aktywizacji społecznej mieszkańców
- IV. Rekreacyjne wykorzystanie zasobów dziedzictwa kulturowego i środowiska naturalnego Gminy

Propozycje celów strategicznych

I Zrównoważony rozwój lokalnej infrastruktury technicznej

- I.1. Rozwój infrastruktury drogowej i komunikacyjnej.
- I.2. Rozwój infrastruktury wodno-kanalizacyjnej.
- I.3. Wspieranie rozwoju infrastruktury teleinformatycznej.
- I.4. Podjęcie działań na rzecz gazyfikacji Gminy.

II Tworzenie warunków rozwoju gospodarczego Gminy

- II.1. Zwiększenie atrakcyjności inwestycyjnej Gminy.
- II.2. Zwiększenie atrakcyjności osiedleńczej Gminy.
- II.3. Wspieranie rozwoju małej i średniej przedsiębiorczości.
- II.4. Wspieranie rozwoju nowoczesnego i ekologicznego rolnictwa.

Propozycje celów strategicznych

III Podejmowanie działań na rzecz integracji i aktywizacji społecznej mieszkańców

III.1. Modernizacja i rozbudowa infrastruktury społecznej

III.2. Rozwój pozalekcyjnej oferty wychowawczo – edukacyjnej

III.3. Promocja działań na rzecz integracji społecznej

III.4. Rozwój społeczeństwa informacyjnego

IV Rekreacyjne wykorzystanie zasobów dziedzictwa kulturowego i środowiska naturalnego Gminy

IV.1. Rozbudowa infrastruktury rekreacyjno – turystycznej

IV.2. Zachowanie i rewitalizacja dziedzictwa kulturowego

IV.3. Wspieranie inicjatyw i przedsięwzięć proekologicznych

Propozycje głównych kierunków działań

I.1. Rozwój infrastruktury drogowej i komunikacyjnej

- poprawa stanu technicznego i standardu dróg gminnych;
- budowa ścieżek pieszo-rowerowych wzdłuż głównych ciągów komunikacyjnych;
- rozbudowa oświetlenia ulicznego;
- budowa gminnego centrum przesiadkowego (typu park & ride);

I.2. Rozwój infrastruktury wodno-kanalizacyjnej

- modernizacja i rozbudowa sieci wodociągowej;
- modernizacja stacji uzdatniania wody;
- modernizacja i rozbudowa sieci kanalizacyjnej;
- modernizacja oczyszczalni ścieków;

Propozycje głównych kierunków działań

I.3. Wspieranie rozwoju infrastruktury teleinformatycznej

- wspieranie działań służących zwiększeniu zasięgu telefonii komórkowej;
- wspieranie działań służących zwiększeniu zasięgu dostępności internetu;
- uruchomienie otwartych punktów dostępowych, umożliwiających połączenie z internetem (tzw. hot-spot);

I.4. Podjęcie działań na rzecz gazyfikacji Gminy

- opracowanie programu gazyfikacji Gminy;

Propozycje głównych kierunków działań

II.1. Zwiększenie atrakcyjności inwestycyjnej Gminy.

- uzbrojenie terenów pod inwestycje;
- opracowanie i wdrożenie programu promocji gospodarczej;

II.2. Zwiększenie atrakcyjności osiedleńczej Gminy.

- uzbrojenie terenów pod budownictwo mieszkaniowe;
- opracowanie i wdrożenie programu promocji terenów pod budownictwo mieszkaniowe;

Propozycje głównych kierunków działań

II.3. Wspieranie rozwoju małej i średniej przedsiębiorczości.

- opracowanie systemu zachęt podatkowych dla przedsiębiorców;
- uruchomienia inkubatora przedsiębiorczości w Gminie;
- utworzenie punktu obsługi przedsiębiorcy w ramach Urzędu Gminy;
- promocja postaw przedsiębiorczych wśród dzieci i młodzieży;

II.4. Wspieranie rozwoju nowoczesnego rolnictwa.

- wspieranie i promowanie gospodarstw ekologicznych;
- wsparcie dla przetwórstwa żywności;
- budowa gminnego targowiska produktów rolnych i ekologicznych;

Propozycje głównych kierunków działań

III.1. Modernizacja i rozbudowa infrastruktury społecznej

- rozbudowa i doposażenie obiektów infrastruktury kulturalnej;
- kompleksowa termomodernizacja obiektów użyteczności publicznej;
- rozwój infrastruktury przedszkolnej;
- tworzenie żłobków na terenie gminy stosownie do bieżących potrzeb;
- budowa w poszczególnych miejscowościach ogólnodostępnych otwartych stref aktywności fizycznej;

III.2. Rozwój pozalekcyjnej oferty wychowawczo – edukacyjnej.

- doposażenie placówek oświatowych w nowoczesny sprzęt dydaktyczny;
- organizowanie zajęć pozalekcyjnych w szkołach;
- organizowanie wypoczynku dla dzieci i młodzieży w czasie wolnym od nauki;

Propozycje głównych kierunków działań

III.3. Promocja działań na rzecz integracji społecznej.

- organizowanie imprez sprzyjających popularyzacji aktywności fizycznej osób z różnych grup wiekowych;
- wspieranie działalności organizacji społecznych poprzez wsparcie finansowe i niefinansowe;
- rozwój niestacjonarnych usług opiekuńczych dla osób starszych i niepełnosprawnych w miejscu ich zamieszkania;

III.4. Rozwój społeczeństwa informacyjnego

- organizacja szkoleń, szczególnie dla osób starszych, w zakresie obsługi komputera i korzystania z internetu;
- wyposażenie wybranych obiektów infrastruktury społecznej w ogólnodostępny sprzęt komputerowy podłączony do internetu;

Propozycje głównych kierunków działań

IV.1. Rozbudowa infrastruktury rekreacyjno – turystycznej

- rozbudowa i budowa infrastruktury rekreacyjno-turystycznej wokół jezior;
- budowa infrastruktury turystycznej na obszarze Doliny Osy;
- wytyczenie i oznakowanie tematycznych ścieżek rekreacyjno-turystycznych (np. rowerowych, konnych, historycznych, rekreacyjnych);
- rewitalizacja zespołów parkowo-pałacowych na terenie Gminy;

IV.2. Zachowanie i rewitalizacja dziedzictwa kulturowego

- odbudowa, przebudowa, konserwacja i remont obiektów zabytkowych;
- organizacja wydarzeń wykorzystujących dziedzictwo historyczne Gminy;
- opracowanie systemu promocji gminnego dziedzictwa historyczno-kulturowego;
- utworzenie lokalnych izb tradycji;

Propozycje głównych kierunków działań

IV.3. Wspieranie inicjatyw i przedsięwzięć proekologicznych

- wspieranie przedsięwzięć z obszaru odnawialnych źródeł energii;
- działania na rzecz zwiększenia świadomości ekologicznej mieszkańców;

Dziękuję za uwagę

Jacek Wrzos

Więcej informacji:

www.gruta.pl zakładka *Strategia Gminy*

e-mail: strategia@gruta.pl